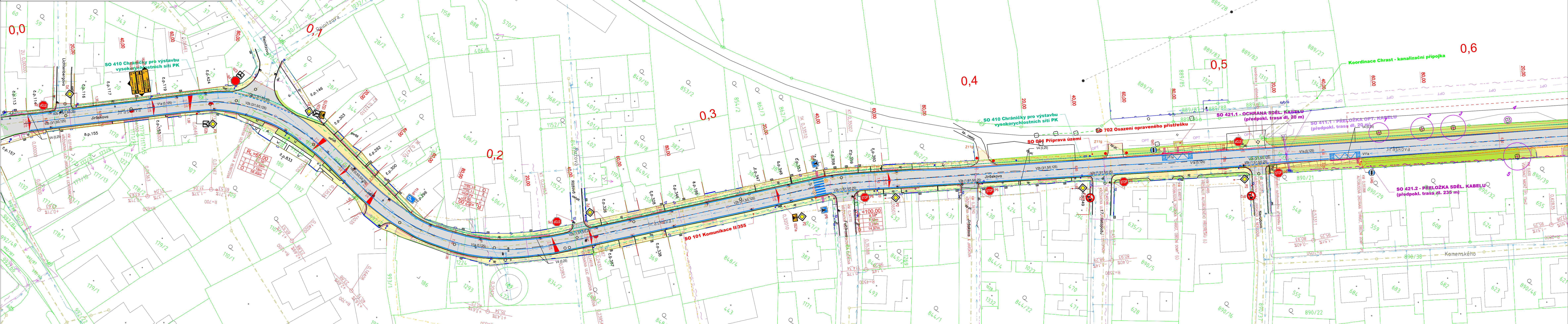



MODERNIZACE SILNICE II/355 CHRAST - HROCHŮV TÝNEC
SITUACE DOPRAVNÍHO ZNAČENÍ - 1. ČÁST
M 1:500




- LEGENDA:
- STÁVAJÍCÍ STAV
 - NAVŘZENÝ STAV
 - KATASTRÁLNÍ OČENĚNÍ
 - KATASTRÁLNÍ ÚZEMÍ
 - OSA
 - PROJEKTOVÝ SVODIDLO
 - CHRAŇKA PRO VÝSTAVBU VYSOKORYCHLOSTNÍCH SÍTÍ PK
 - KACENÍ DŘEVIN
- LEGENDA DOPRAVNÍHO ZNAČENÍ:
- NOVÉ NAVŘZENÉ VODOROVNÉ DOPRAVNÍ ZNAČENÍ
 - STÁVAJÍCÍ VODOROVNÉ DOPRAVNÍ ZNAČENÍ - ZRUŠENÉ
 - STÁVAJÍCÍ SVISLÉ DOPRAVNÍ ZNAČENÍ - ZRUŠENÉ
 - NOVÉ NAVŘZENÉ SVISLÉ DOPRAVNÍ ZNAČENÍ

- PLOCHY:
- ASFALTOVÁ VOZOVKA
 - PŘÍDLAŽBA
 - NEPEVNĚNÁ KRAJNICE
 - SEJED INTRAVILAN / PARK. STÁNÍ
 - CHODNÍK
 - SEJED EXTRAVILAN
 - ZELĚN, TERÉNNÍ ÚPRAVY, REKULTIVACE
 - AUTOBUSOVÉ ZASTÁVKY, ZVĚTŠENÍ PROSTORU PRO ODOČENÍ V OK
 - PŘÍDLAŽBA SE ŽEBRY V OK
 - VÝVŠNĚ OSTRŮVKY V OK, ÚPRAVA POLOMĚRŮ V KŘÍŽOVÁKÁCH
 - ÚPRAVY OSSPO
 - OBKLAD KAMENEM
 - NÁHRADNÍ VÝSADBA - KEROVÁ PÁSMA
 - NÁHRADNÍ VÝSADBA - STROMY

- SEZNAM STAVEBNÍCH OBJEKTŮ:
- SO 000 - Objekty přípravy staveniště
 - SO 001 - Příprava staveniště
 - SO 100 - Objekty pozemních komunikací (vč. propustků)
 - SO 101 - Komunikace II/355
 - SO 102 - Úprava objízdných tras před uzavírkou
 - SO 103 - Úprava objízdných tras po ukončení uzavírky
 - SO 200 - Místní objekty a zdi
 - SO 201 - Gabionové zed Rosice 1 dl. 16 m s římsou a zbrzděním svodidlem
 - SO 202 - Gabionové zed Rosice 2 dl. 60 m, bez římsy a zbrzdění
 - SO 203 - Gabionové zed Přestavky dl. 52 m vpravo výšky do 1 m
 - SO 300 - Vodohospodářské objekty
 - SO 301 - Ochrana a přeložky vodovodu
 - SO 400 - Elektro a sdělovací objekty
 - SO 401 - Ochrana a přeložky elektro kabelů
 - SO 410 - Ochránky pro výstavbu vysokorychlostních sítí PK
 - SO 411 - Ochrana a přeložky optických kabelů
 - SO 421 - Ochrana a přeložky sdělovacích kabelů
 - SO 431 - Veřejné osvětlení
 - SO 500 - Objekty trubních vedení
 - SO 501 - Ochrana a přeložky plynovodu
 - SO 600 - Objekty pozemních staveb - NEOSAZENO
 - SO 700 - Objekty pozemních staveb
 - SO 701 - Osazení opraveného křížku v km 2,289 vpravo
 - SO 702 - Osazení opraveného přístřešku autobusové zastávky Chrást, Obecní domy
 - SO 703 - Osazení opraveného přístřešku autobusové zastávky Rosice
 - SO 800 - Objekty úpravy území
 - SO 801 - Náhradní výsadba
 - SO 811 - Technická rekultivace
 - SO 900 - Voleh řada objektů - NEOSAZENO



REVIZE	POPIS	DATUM	SCHVÁLIL
6			
5			
4			
3			
2			
1			

Sweco a.s. Ústředí Praha Táborská 31, 140 16 Praha 4; praha@sweco.cz; www.sweco.cz				 SWECO	
VYPRACOVAL	Ing. Gópertová	IHP	Ing. Gópertová	T. KONTROLA	Ing. Landa
PROJEKTANT	Ing. Gópertová	ŘEDITEL DIVIZE	Ing. Kyp	DATUM	02/2025
OBJEDNATEL	Pardubický kraj			OKRES	Chrudim
AKCE:	Modernizace silnice II/355 Chrást - Hrochův Týnec (okružní křiž.)			ČÍSLO ZAKÁZKY	12-1161-0100
				STUPEŇ	DPPS
				FORMÁT	8 A4
				MĚŘÍTKO	1:500
				ARCHIVNÍ ČÍSLO	008125/21/1
PŘÍLOHA:	Situace dopravního značení - 1. část			ČÍSLO PŘÍLOHY	D.2.8.1
<p>Tato dokumentace včetně všech příloh (s výjimkou dat poskytnutých objednatel) je duševním vlastnictvím akciové společnosti Sweco Hydroprojekt a.s. Objednatel této dokumentace je oprávněn ji využít k účelům vyplývajícím z uzavřené smlouvy bez jakýchkoli omezení. Jiné osoby (jak fyzické, tak právnické) nejsou bez předchozího výslovného souhlasu objednatele oprávněny tuto dokumentaci ani její části jakkoli využívat, kopírovat (ani jiným způsobem rozmnožovat) nebo zhlásit dále osobám.</p> <p>Poznámka: Podpisy zpracovatelů jsou připojeny pouze k výstisku číslo 01 nebo originálu přílohy (matrice).</p>					